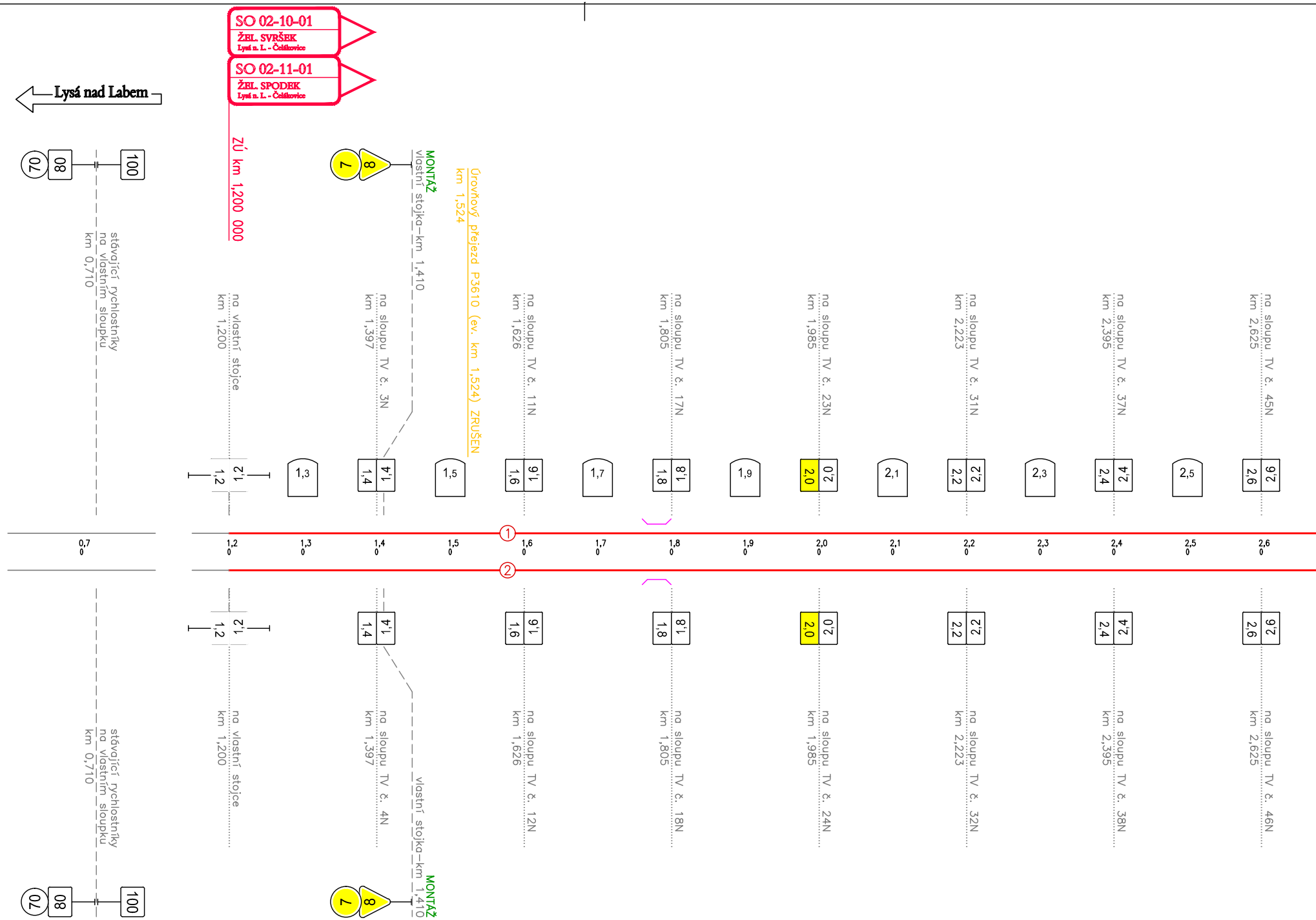
SO 02-10-01
ŽEL. SVRŠEK
Lysá n. L. - Čelákovice
SO 02-11-01
ŽEL. SPODEK
Lysá n. L. - Čelákovice
Lysá nad Labem
70
80
100
ZÚ km 1,200 000
7
8
MONTÁŽ
vlastní stojka-km 1,410
Úrovňový přejezd P3610 (ev. km 1,524) ZRUŠEN
km 1,524
stávající rychlostníky
na vlastním sloupku
km 0,710
na vlastní stojce
km 1,200
na sloupu TV č. 3N
km 1,397
na sloupu TV č. 11N
km 1,626
na sloupu TV č. 17N
km 1,805
na sloupu TV č. 23N
km 1,985
na sloupu TV č. 31N
km 2,223
na sloupu TV č. 37N
km 2,395
na sloupu TV č. 45N
km 2,625
1,2
1,3
1,4
1,5
1,6
1,7
1,8
1,9
2,0
2,1
2,2
2,3
2,4
2,5
2,6
①
②
0,7
0
1,2
0
1,3
0
1,4
0
1,5
0
1,6
0
1,7
0
1,8
0
1,9
0
2,0
0
2,1
0
2,2
0
2,3
0
2,4
0
2,5
0
2,6
0
na vlastní stojce
km 1,200
na sloupu TV č. 4N
km 1,397
vlastní stojka-km 1,410
MONTÁŽ
na sloupu TV č. 12N
km 1,626
na sloupu TV č. 18N
km 1,805
na sloupu TV č. 24N
km 1,985
na sloupu TV č. 32N
km 2,223
na sloupu TV č. 38N
km 2,395
na sloupu TV č. 46N
km 2,625
stávající rychlostníky
na vlastním sloupku
km 0,710
70
80
100
7
8

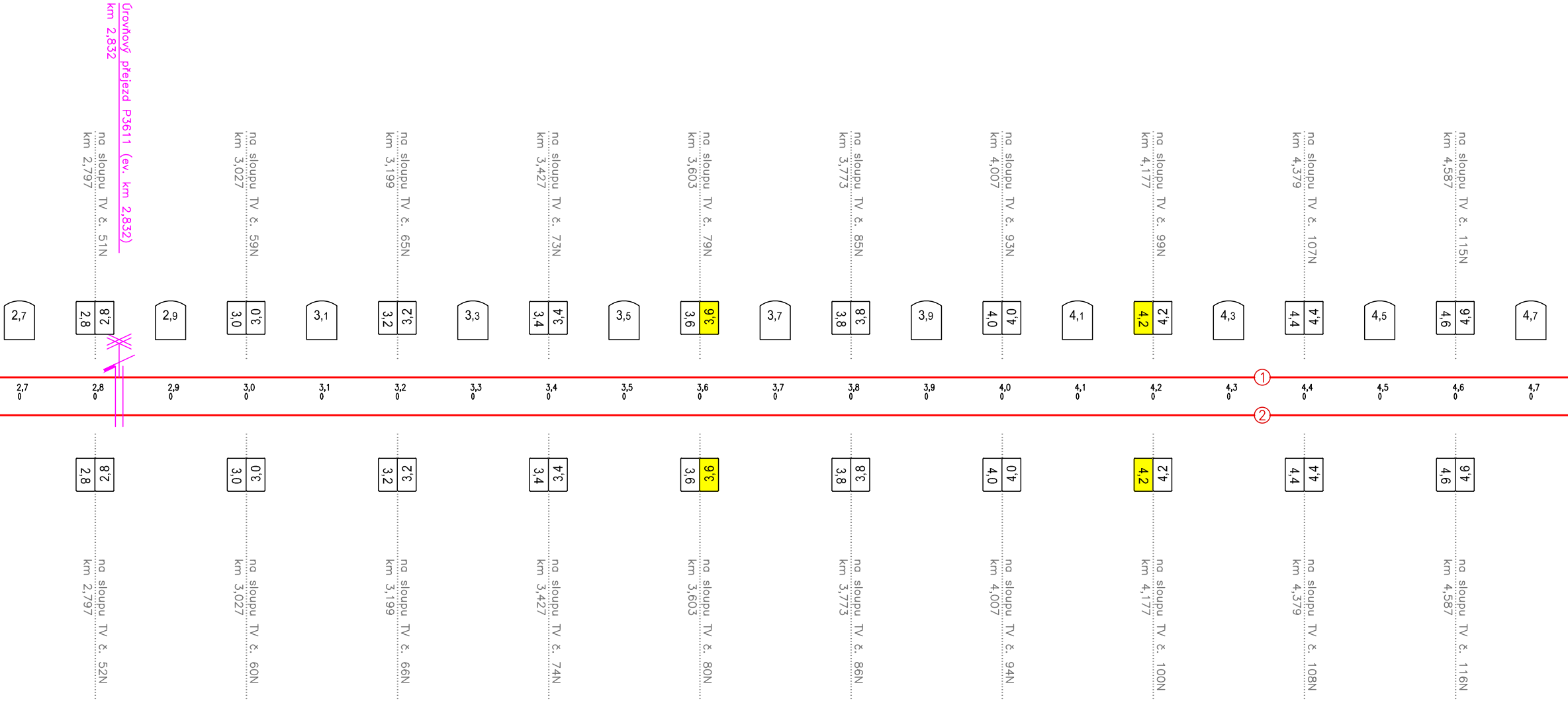
Úrovňový přejezd P3611 (ev. km 2,832)
km 2,832
na sloupu TV č. 51N
km 2,797
na sloupu TV č. 59N
km 3,027
na sloupu TV č. 65N
km 3,199
na sloupu TV č. 73N
km 3,427
na sloupu TV č. 79N
km 3,603
na sloupu TV č. 85N
km 3,773
na sloupu TV č. 93N
km 4,007
na sloupu TV č. 99N
km 4,177
na sloupu TV č. 107N
km 4,379
na sloupu TV č. 115N
km 4,587
2,7
2,8
2,9
3,0
3,1
3,2
3,3
3,4
3,5
3,6
3,7
3,8
3,9
4,0
4,1
4,2
4,3
4,4
4,5
4,6
4,7
2,7 0
2,8 0
2,9 0
3,0 0
3,1 0
3,2 0
3,3 0
3,4 0
3,5 0
3,6 0
3,7 0
3,8 0
3,9 0
4,0 0
4,1 0
4,2 0
4,3 0
4,4 0
4,5 0
4,6 0
4,7 0
①
②
na sloupu TV č. 52N
km 2,797
na sloupu TV č. 60N
km 3,027
na sloupu TV č. 66N
km 3,199
na sloupu TV č. 74N
km 3,427
na sloupu TV č. 80N
km 3,603
na sloupu TV č. 86N
km 3,773
na sloupu TV č. 94N
km 4,007
na sloupu TV č. 100N
km 4,177
na sloupu TV č. 108N
km 4,379
na sloupu TV č. 116N
km 4,587

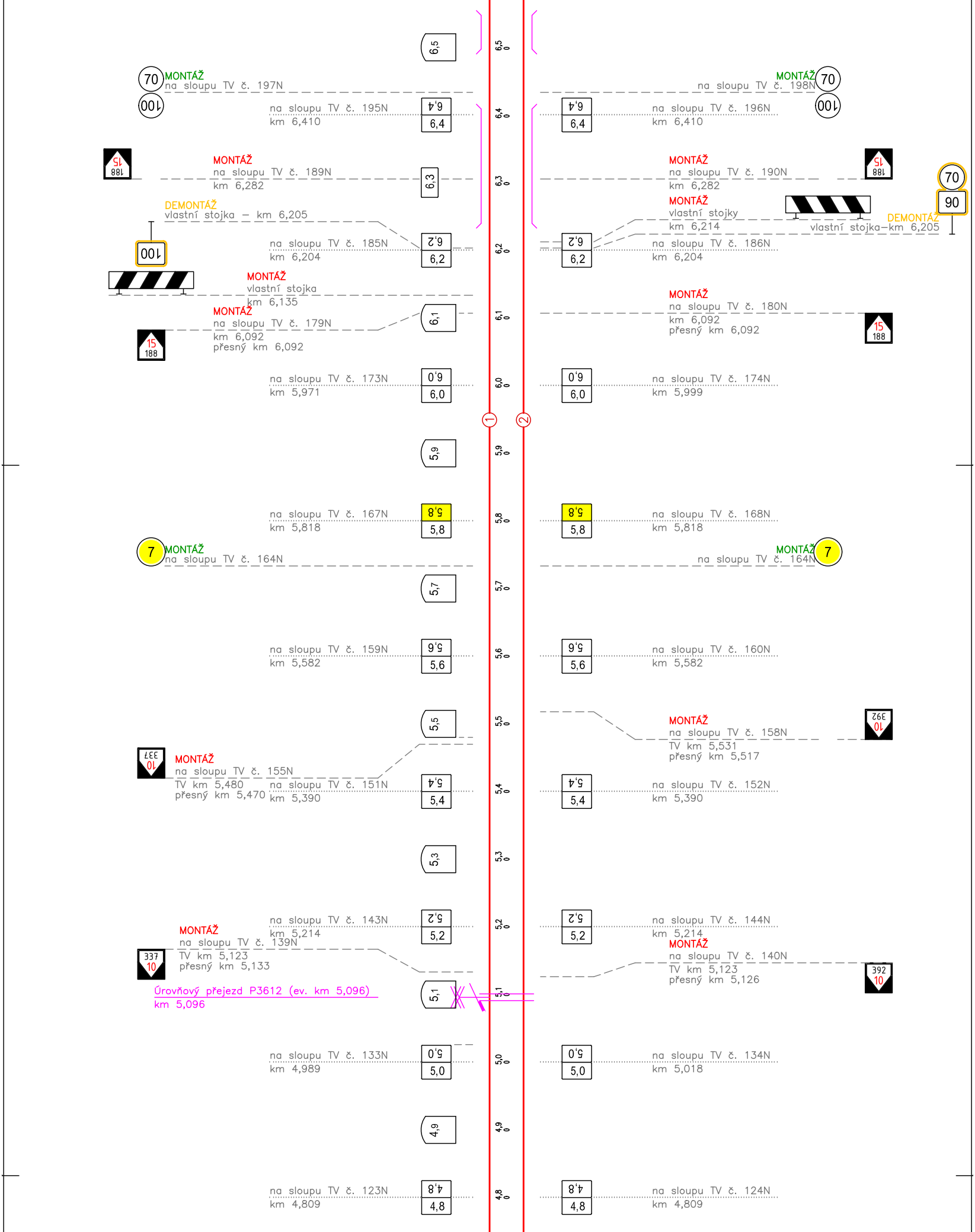
6,5
70
MONTÁŽ
na sloupu TV č. 197N
100
na sloupu TV č. 195N
km 6,410
6,4
6,4
MONTÁŽ
na sloupu TV č. 198N
70
100
na sloupu TV č. 196N
km 6,410
15
188
MONTÁŽ
na sloupu TV č. 189N
km 6,282
6,3
MONTÁŽ
na sloupu TV č. 190N
km 6,282
70
90
DEMONTÁŽ
vlastní stojka – km 6,205
100
na sloupu TV č. 185N
km 6,204
6,2
6,2
MONTÁŽ
vlastní stojky
km 6,214
DEMONTÁŽ
vlastní stojka–km 6,205
na sloupu TV č. 186N
km 6,204
MONTÁŽ
vlastní stojka
km 6,135
MONTÁŽ
na sloupu TV č. 179N
km 6,092
přesný km 6,092
6,1
MONTÁŽ
na sloupu TV č. 180N
km 6,092
přesný km 6,092
na sloupu TV č. 173N
km 5,971
6,0
6,0
na sloupu TV č. 174N
km 5,999
①
②
5,9
na sloupu TV č. 167N
km 5,818
5,8
5,8
na sloupu TV č. 168N
km 5,818
7
MONTÁŽ
na sloupu TV č. 164N
MONTÁŽ
na sloupu TV č. 164N
5,7
na sloupu TV č. 159N
km 5,582
5,6
5,6
na sloupu TV č. 160N
km 5,582
5,5
MONTÁŽ
na sloupu TV č. 158N
TV km 5,531
přesný km 5,517
392
10
337
MONTÁŽ
na sloupu TV č. 155N
TV km 5,480
přesný km 5,470
na sloupu TV č. 151N
km 5,390
5,4
5,4
na sloupu TV č. 152N
km 5,390
5,3
na sloupu TV č. 143N
km 5,214
5,2
5,2
na sloupu TV č. 144N
km 5,214
MONTÁŽ
na sloupu TV č. 139N
TV km 5,123
přesný km 5,133
MONTÁŽ
na sloupu TV č. 140N
TV km 5,123
přesný km 5,126
Úrovňový přejezd P3612 (ev. km 5,096)
km 5,096
5,1
na sloupu TV č. 133N
km 4,989
5,0
5,0
na sloupu TV č. 134N
km 5,018
4,9
na sloupu TV č. 123N
km 4,809
4,8
4,8
na sloupu TV č. 124N
km 4,809
6,5 0
6,4 0
6,3 0
6,2 0
6,1 0
6,0 0
5,9 0
5,8 0
5,7 0
5,6 0
5,5 0
5,4 0
5,3 0
5,2 0
5,1 0
5,0 0
4,9 0
4,8 0

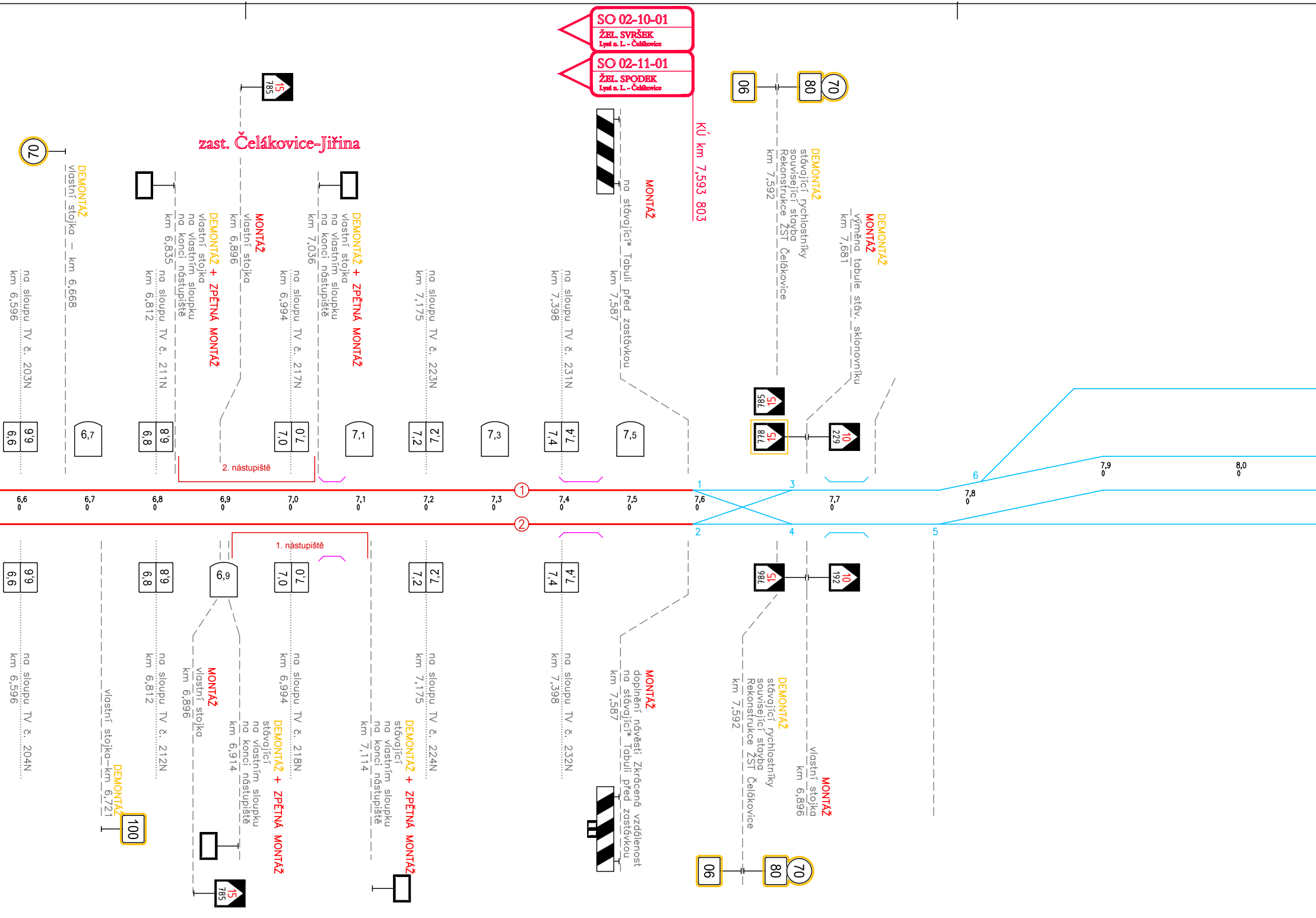

SO 02-10-01
ŽEL. SVRŠEK
Lysá n. L. - Čelákovice
SO 02-11-01
ŽEL. SPODEK
Lysá n. L. - Čelákovice
zast. Čelákovice-Jiřina
KÚ km 7,593 803
70
DEMONTÁŽ
vlastní stojka – km 6,668
na sloupu TV č. 203N
km 6,596
DEMONTÁŽ + ZPĚTNÁ MONTÁŽ
vlastní stojka
na vlastním sloupku
na konci nástupiště
km 6,835
na sloupu TV č. 211N
km 6,812
15
785
MONTÁŽ
vlastní stojka
km 6,896
DEMONTÁŽ + ZPĚTNÁ MONTÁŽ
vlastní stojka
na vlastním sloupku
na konci nástupiště
km 7,036
na sloupu TV č. 217N
km 6,994
na sloupu TV č. 223N
km 7,175
na sloupu TV č. 231N
km 7,398
MONTÁŽ
na stávající* Tabuli před zastávkou
km 7,587
90
80
70
DEMONTÁŽ
stávající rychlostníky
související stavba
Rekonstrukce ŽST Čelákovice
km 7,592
DEMONTÁŽ
MONTÁŽ
výměna tabule stáv. sklonovníku
km 7,681
15
785
15
778
10
229
6,6
6,6
6,7
6,8
6,8
7,0
7,0
7,1
7,2
7,2
7,3
7,4
7,4
7,5
2. nástupiště
1. nástupiště
①
②
1
2
3
4
5
6
6,6
0
6,7
0
6,8
0
6,9
0
7,0
0
7,1
0
7,2
0
7,3
0
7,4
0
7,5
0
7,6
0
7,7
0
7,8
0
7,9
0
8,0
0
6,6
6,6
6,8
6,8
6,9
7,0
7,0
7,2
7,2
7,4
7,4
15
786
10
192
na sloupu TV č. 204N
km 6,596
vlastní stojka–km 6,721
DEMONTÁŽ
100
na sloupu TV č. 212N
km 6,812
MONTÁŽ
vlastní stojka
km 6,896
DEMONTÁŽ + ZPĚTNÁ MONTÁŽ
stávající
na vlastním sloupku
na konci nástupiště
km 6,914
15
785
na sloupu TV č. 218N
km 6,994
DEMONTÁŽ + ZPĚTNÁ MONTÁŽ
stávající
na vlastním sloupku
na konci nástupiště
km 7,114
na sloupu TV č. 224N
km 7,175
na sloupu TV č. 232N
km 7,398
MONTÁŽ
doplnění návěsti Zkrácená vzdálenost
na stávající* Tabuli před zastávkou
km 7,587
DEMONTÁŽ
stávající rychlostníky
související stavba
Rekonstrukce ŽST Čelákovice
km 7,592
90
80
70
MONTÁŽ
vlastní stojka
km 6,896

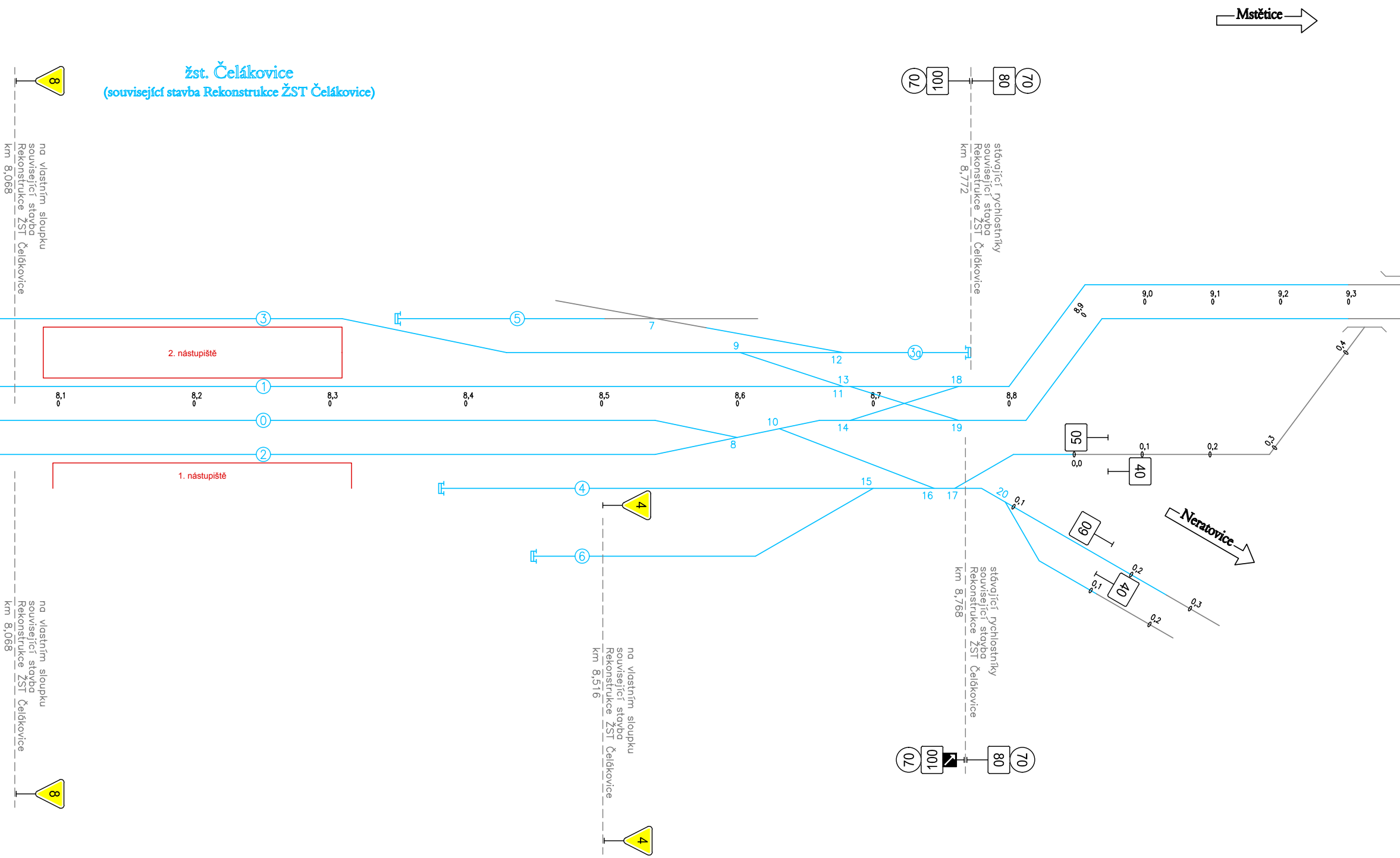
žst. Čelákovice
(související stavba Rekonstrukce ŽST Čelákovice)
Mstětice
Neratovice
na vlastním sloupku
související stavba
Rekonstrukce ŽST Čelákovice
km 8,068
stávající rychlostníky
související stavba
Rekonstrukce ŽST Čelákovice
km 8,772
stávající rychlostníky
související stavba
Rekonstrukce ŽST Čelákovice
km 8,768
na vlastním sloupku
související stavba
Rekonstrukce ŽST Čelákovice
km 8,516
na vlastním sloupku
související stavba
Rekonstrukce ŽST Čelákovice
km 8,068
2. nástupiště
1. nástupiště
8
8
4
4
70
100
80
70
70
100
80
70
50
40
60
40
③
⑤
③a
①
⓪
②
④
⑥
7
8
9
10
11
12
13
14
15
16
17
18
19
20
8,1
8,2
8,3
8,4
8,5
8,6
8,7
8,8
8,9
9,0
9,1
9,2
9,3
0,0
0,1
0,2
0,3
0,4
0,1
0,2
0,3
0,1
0,2

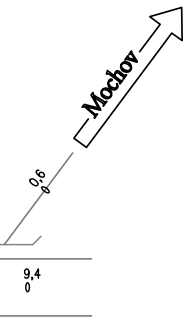
Mochov
0,6
9,4

LEGENDA :

Kilometrická poloha – tabulový staničník – na sloupu TV	7,2
– na vlastním sloupku	1,2
Kilometrická poloha – tabulový staničník – na sloupu TV (návěst před přejezdem)	4,2
Kilometrická poloha – železobetonový staničník	6,7
Očekávej traťovou rychlost (Předvěstník N) – na sloupu TV	▽ 7
– na vlastním sloupku	▽ 7
Očekávej traťovou rychlost (Předvěstník 3) – na sloupu TV	● 7
– na vlastním sloupku	● 7
Traťová rychlost (Rychlostník N) – na sloupu TV	120
– na vlastním sloupku	50
Traťová rychlost (Rychlostník 3) – na sloupu TV	70
– na vlastním sloupku	70
Sklonovník (Stoupání/klesání tratě) – na sloupu TV	10 200 200 10
Sklonovník (Stoupání/klesání tratě) – na sloupu TV	15 1234 1234 15
Indikátorová tabulka s šipkou	↘
Zkrácená vzdálenost	▯▯
Konec nástupiště – *stávající demontáž a zpětná montáž*	▭
Vlak se blíží k zastávce	▨
Posun zakázán	◆
Úrovňový přejezd	✕

Spolufinancováno Evropskou unií

Nástroj pro propojení Evropy

Projekt "Optimalizace traťového úseku Lysá nad Labem (mimo) – Čelákovice (mimo)"
je spolufinancovaný EU z programu Nástroj pro propojení Evropy (CEF)

Za tuto publikaci odpovídá pouze její autor. Evropská unie nenese odpovědnost za jakékoli využití informací v ní obsažených.

ČISTOPIS 05/2018

Změna:	Název změny:	Datum:	Provedl:	Podpis:

Investor, objednatel:

SŽDC
Správa železniční dopravní cesty

Správa železniční dopravní cesty, státní organizace

Dlážděná 1003/7
110 00 Praha 1

kontaktní adresa:
Správa železniční dopravní cesty, s.o.
Stavební správa západ
Sokolovská 278/1955, 190 00 Praha 9

Účastníci Společnosti "MP+SP+SEU - Lysá - Čelákovice"

METROPROJEKT SUDOP PRAHA SUDOP EU

METROPROJEKT Praha a.s.
nám. I. P. Pavlova 2/1786
120 00 Praha 2
generální ředitel: Ing. David Krása
tel.: +420 296 154 105
www.metroprojekt.cz
info@metroprojekt.cz

METROPROJEKT

Souprava číslo:

HIP: **Ing. Jiří ÚLEHLA** Podpis:
tel.: **+420 296 154 304**
Specialista profese: **Ing. Vladimír Pátek** Podpis:
Stupeň: **PROJEKT (DSP)**

Název a účel díla:

Optimalizace traťového úseku
Lysá nad Labem (mimo) – Čelákovice (mimo)

Zpracovatelský útvar: **STŘEDISKO S60**
DOPRAVNÍCH STAVEB
tel.: **+420 296 154 xxx**
Vedoucí útvaru: **Ing. Petr Zobal** Podpis:
Odpovědný projektant: **Ing. Vladimír Pátek** Podpis:

Název části díla:

Stavební část	**E**
Inženýrské objekty	**E.1**
Železniční svršek a spodek	**E.1.1**
SO 00-10-01 Výstroj a značení trati	**E.1.1.3**

Vypracoval: **Ing. Oldřich Hřib** Podpis:
Kontroloval: **Ing. Vladimír Pátek** Podpis:
Skart. znak: **V20/2039** Datum: **05/2018**
Počet formátů: **x A4** Měřítko:

Název přílohy:

SCHÉMA VYSTROJENÍ TRATI

Číslo desek.: **-**
Číslo příl.: **101**

IČD:					
17	**7157**	**05**	**01**	**01**	**03**